

Ogłoszenie nr 570819-N-2018 z dnia 2018-06-11 r.

**Powiat Myszkowski reprezentowany przez Zarząd Powiatu w Myszkowie: Wykonanie prac
geodezyjnych – 6 części**

OGŁOSZENIE O ZAMÓWIENIU - Usługi

Zamieszczanie ogłoszenia: Zamieszczanie obowiązkowe

Ogłoszenie dotyczy: Zamówienia publicznego

Zamówienie dotyczy projektu lub programu współfinansowanego ze środków Unii Europejskiej

Nie

Nazwa projektu lub programu

O zamówienie mogą ubiegać się wyłącznie zakłady pracy chronionej oraz wykonawcy, których działalność, lub działalność ich wyodrębnionych organizacyjnie jednostek, które będą realizowały zamówienie, obejmuje społeczną i zawodową integrację osób będących członkami grup społecznie marginalizowanych

Nie

Należy podać minimalny procentowy wskaźnik zatrudnienia osób należących do jednej lub więcej kategorii, o których mowa w art. 22 ust. 2 ustawy Pzp, nie mniejszy niż 30%, osób zatrudnionych przez zakłady pracy chronionej lub wykonawców albo ich jednostki (w %)

SEKCJA I: ZAMAWIAJĄCY

Postępowanie przeprowadza centralny zamawiający

Nie

Postępowanie przeprowadza podmiot, któremu zamawiający powierzył/powierzyli przeprowadzenie postępowania

Nie

Informacje na temat podmiotu któremu zamawiający powierzył/powierzyli prowadzenie postępowania:

Postępowanie jest przeprowadzane wspólnie przez zamawiających

Nie

Jeżeli tak, należy wymienić zamawiających, którzy wspólnie przeprowadzają postępowanie oraz podać adresy ich siedzib, krajowe numery identyfikacyjne oraz osoby do kontaktów wraz z danymi do kontaktów:

Postępowanie jest przeprowadzane wspólnie z zamawiającymi z innych państw członkowskich Unii Europejskiej

Nie

W przypadku przeprowadzania postępowania wspólnie z zamawiającymi z innych państw członkowskich Unii Europejskiej – mające zastosowanie krajowe prawo zamówień publicznych:

Informacje dodatkowe:

I. 1) NAZWA I ADRES: Powiat Myszkowski reprezentowany przez Zarząd Powiatu w Myszkowie, krajowy numer identyfikacyjny 15139907700000, ul. ul. Pułaskiego 6 , 42300 Myszków, woj. śląskie, państwo Polska, tel. 343 159 100, e-mail starostwo@powiatmyszkowski.pl, faks 343 159 160.

Adres strony internetowej (URL): <http://powiatmyszkowski.bip.net.pl>

Adres profilu nabywcy:

Adres strony internetowej pod którym można uzyskać dostęp do narzędzi i urządzeń lub formatów plików, które nie są ogólnie dostępne

I. 2) RODZAJ ZAMAWIAJĄCEGO: Zamawiający udzielający zamówień sektorowych

I.3) WSPÓLNE UDZIELANIE ZAMÓWIENIA (jeżeli dotyczy):

Podział obowiązków między zamawiającymi w przypadku wspólnego przeprowadzania postępowania, w tym w przypadku wspólnego przeprowadzania postępowania z zamawiającymi z innych państw członkowskich Unii Europejskiej (który z zamawiających jest odpowiedzialny za przeprowadzenie postępowania, czy i w jakim zakresie za przeprowadzenie postępowania odpowiadają pozostali zamawiający, czy zamówienie będzie udzielane przez każdego z zamawiających indywidualnie, czy zamówienie zostanie udzielone w imieniu i na rzecz pozostałych zamawiających):

I.4) KOMUNIKACJA:

Nieograniczony, pełny i bezpośredni dostęp do dokumentów z postępowania można uzyskać pod adresem (URL)

Nie

Adres strony internetowej, na której zamieszczona będzie specyfikacja istotnych warunków zamówienia

Nie

<http://powiatmyszkowski.bip.net.pl>

Dostęp do dokumentów z postępowania jest ograniczony - więcej informacji można uzyskać pod adresem

Nie

Oferty lub wnioski o dopuszczenie do udziału w postępowaniu należy przesyłać:

Elektronicznie

Nie

adres

Dopuszczone jest przesłanie ofert lub wniosków o dopuszczenie do udziału w postępowaniu w inny sposób:

Nie

Inny sposób:

Wymagane jest przesłanie ofert lub wniosków o dopuszczenie do udziału w postępowaniu w inny sposób:

Tak

Inny sposób:

za pośrednictwem operatora pocztowego, osobiście, za pośrednictwem posłańca

Adres:

Starostwo Powiatowe w Myszkowie, ul. Pułaskiego 6, 42-300 Myszków, Biuro Podawcze na Sali Obsługi Interesantów (parter) stanowisko nr 10

Komunikacja elektroniczna wymaga korzystania z narzędzi i urządzeń lub formatów plików, które nie są ogólnie dostępne

Nie

Nieograniczony, pełny, bezpośredni i bezpłatny dostęp do tych narzędzi można uzyskać pod adresem: (URL)

SEKCJA II: PRZEDMIOT ZAMÓWIENIA

II.1) Nazwa nadana zamówieniu przez zamawiającego: Wykonanie prac geodezyjnych – 6 części

Numer referencyjny: OR-I.272.4.2018

Przed wszczęciem postępowania o udzielenie zamówienia przeprowadzono dialog techniczny

Nie

II.2) Rodzaj zamówienia: Usługi

II.3) Informacja o możliwości składania ofert częściowych

Zamówienie podzielone jest na części:

Tak

Oferty lub wnioski o dopuszczenie do udziału w postępowaniu można składać w odniesieniu do:

wszystkich części






Zamawiający zastrzega sobie prawo do udzielenia łącznie następujących części lub grup części:






Maksymalna liczba części zamówienia, na które może zostać udzielone zamówienie jednemu wykonawcy:

II.4) Krótki opis przedmiotu zamówienia (*wielkość, zakres, rodzaj i ilość dostaw, usług lub robót budowlanych lub określenie zapotrzebowania i wymagań*) **a w przypadku partnerstwa**

innovacyjnego - określenie zapotrzebowania na innowacyjny produkt, usługę lub roboty

budowlane: 1. Przedmiot zamówienia : Przedmiotem zamówienia jest „Wykonanie prac geodezyjnych” w zakresie wymienionych części : Część Nr 1. Wykonania pomiaru geodezyjnego do regulacji stanu prawnego pasa drogowego drogi powiatowej Nr 3807 S wzdłuż działek ozn. nr : 246 (karta mapy 1), 247 (karta mapy 1, 3), 911 (karta mapy 6), 1350 (karta mapy 6) położonych w obrębie Sokolniki . W ramach przedmiotu zamówienia należy: 1. Wydzielić i sporządzić projekty podziału działek gruntu zajętych pod pas drogowy w trybie art. 73 ustawy z dnia 13 października 1998 r. – Przepisy wprowadzające ustawy reformujące administrację publiczną (Dz. U. Nr 133, poz. 872 z późn. zm.). 2. Przygotować projekty podziału i wyrisy dla działek o nieuregulowanym stanie prawnym użytkowanych jako droga. 3. Przygotować projekty podziału działek gruntu zajętych pod drogę w trybie przepisów o gospodarce nieruchomościami w stosunku do działek o uregulowanym stanie prawnym, których nie można nabyć na rzecz Powiatu w trybie art. 73 ww. ustawy. 4. Zawiadomić o

czynnościach przyjęcia granic wszystkich (obecnych i będących w dniu 31.12.1998 r.) właścicieli i współwłaścicieli, użytkowników wieczystych, władających i użytkowników działek objętych pomiarem i działek graniczących z nimi, których granice nie zostały ustalone protokolarnie operatami uzupełniającymi. 5. Wznović granice ewidencyjne ww. działek i zastabilizować wszystkie punkty załamania granic granicznymi betonowymi z podcentrem w uzasadnionych przypadkach prętami metalowymi (dopuszcza się również rurki stalowe, geo – punkty itp.) po wcześniejszym uzgodnieniu z Zamawiającym, które po wykonaniu powyższego Wykonawca okaże Zamawiającemu. 6. Dokonać badania ksiąg wieczystych, zbioru dokumentów, Rep. hip i innych dokumentów mających na celu ustalenie czy istnieją dokumenty własności dla działek objętych pomiarem: a) przy badaniu ksiąg wieczystych oraz poszukiwaniu dokumentów prawnych należy wziąć pod uwagę fakt, że drogi publiczne urządzone były w różnych okresach czasu i przechodziły na własność Skarbu Państwa na podstawie różnych przepisów prawa. b) w przypadku braku dokumentów własności należy porównać mapy, plany parcelacyjne, wykonane przed dniem 1.1.1947 r. z mapami ewidencji gruntów w zakresie przebiegu działek drogowych i wykazać, że działki gruntu odpowiadają działkom drogowym na mapach, a ich przebieg, nie zmienił się od daty wykonania i wykonać wykazy synchronizacyjne niezbędne do założenia księgi wieczystej w oparciu o Kodeks Napoleona. 7. W przypadku niezgodności pomiędzy zapisami w księgach wieczystych, zbiorach dokumentów lub zapisami w aktach notarialnych i innych dokumentach z danymi zawartymi w ewidencji gruntów wykonać wykazy synchronizacyjne. 8. Przygotować i przekazać Zamawiającemu następujące materiały: a) projekty podziału działek w liczbie $n + 3$ (gdzie n stanowi liczbę współwłaścicieli działek) z klauzulą przyjęcia do zasobu PODG i K, b) projekty podziału i wyrisy dla działek o nieregulowanym stanie prawnym w 4 egz. z klauzulą przyjęcia do zasobu PODG i K, c) wykazy zmian danych ewidencyjnych w 2 egz. (jeden egzemplarz oryginał + 1 kopia) z klauzulą przyjęcia do zasobu PODG i K, d) wykazy synchronizacyjne w 3 egz. (jeden egzemplarz oryginał + 2 kopie) z klauzulą przyjęcia do zasobu PODG i K, e) poświadczony przez Wykonawcę:  kserokopie badań KW lub ZD w 1 egz.,  za zgodność z oryginałem kserokopie dokumentów własności w przypadku braku urządzonej księgi wieczystej,  kserokopie zawiadomień o ustaleniu granic (wraz z potwierdzeniem) w 1 egz.,  kserokopia protokołu granicznego w 1 egz.,  kserokopia szkicu polowego w 1 egz. 9. Brać udział w wizjach terenowych, okazywaniu granic nieruchomości na podstawie pisemnego zawiadomienia od Zamawiającego oraz wykonać pomiar kontrolny w uzasadnionych przypadkach. Część Nr 2. Wykonania pomiaru geodezyjnego do regulacji stanu prawnego pasa drogowego drogi powiatowej Nr 1712 wzdłuż działki ozn. nr : 195 (karta mapy 2, 4), położonej w obrębie Ogorzelnik. W ramach przedmiotu zamówienia należy: 1. Wydzielić i sporządzić projekty podziału działek gruntu zajętych pod pas drogowy w trybie art. 73 ustawy z dnia 13 października 1998 r. – Przepisy wprowadzające

ustawy reformujące administrację publiczną (Dz. U. Nr 133, poz. 872 z późn. zm.). 2. Przygotować projekty podziału i wyrisy dla działek o nieuregulowanym stanie prawnym użytkowanych jako droga. 3. Przygotować projekty podziału działek gruntu zajętych pod drogę w trybie przepisów o gospodarce nieruchomościami w stosunku do działek o uregulowanym stanie prawnym, których nie można nabyć na rzecz Powiatu w trybie art. 73 ww. ustawy. 4. Zawiadomić o czynnościach przyjęcia granic wszystkich (obecnych i będących w dniu 31.12.1998 r.) właścicieli i współwłaścicieli, użytkowników wieczystych, władających i użytkowników działek objętych pomiarem i działek graniczących z nimi, których granice nie zostały ustalone protokolarnie operatami uzupełniającymi. 5. Wznović granice ewidencyjne ww. działek i zastabilizować wszystkie punkty załamania granic granicznymi betonowymi z podcentrem w uzasadnionych przypadkach prętami metalowymi (dopuszcza się również rurki stalowe, geo – punkty itp.) po wcześniejszym uzgodnieniu z Zamawiającym, które po wykonaniu powyższego Wykonawca okaże Zamawiającemu. 6. Dokonać badania ksiąg wieczystych, zbioru dokumentów, Rep. hip i innych dokumentów mających na celu ustalenie czy istnieją dokumenty własności dla działek objętych pomiarem: a) przy badaniu ksiąg wieczystych oraz poszukiwaniu dokumentów prawnych należy wziąć pod uwagę fakt, że drogi publiczne urządzone były w różnych okresach czasu i przechodziły na własność Skarbu Państwa na podstawie różnych przepisów prawa. b) w przypadku braku dokumentów własności należy porównać mapy, plany parcelacyjne, wykonane przed dniem 1.1.1947 r. z mapami ewidencji gruntów w zakresie przebiegu działek drogowych i wykazać, że działki gruntu odpowiadają działkom drogowym na mapach, a ich przebieg, nie zmienił się od daty wykonania i wykonać wykazy synchronizacyjne niezbędne do założenia księgi wieczystej w oparciu o Kodeks Napoleona. 7. W przypadku niezgodności pomiędzy zapisami w księgach wieczystych, zbiorach dokumentów lub zapisami w aktach notarialnych i innych dokumentach z danymi zawartymi w ewidencji gruntów wykonać wykazy synchronizacyjne. 8. Przygotować i przekazać Zamawiającemu następujące materiały: a) projekty podziału działek w liczbie $n + 3$ (gdzie n stanowi liczbę współwłaścicieli działek) z klauzulą przyjęcia do zasobu PODG i K, b) projekty podziału i wyrisy dla działek o nieuregulowanym stanie prawnym w 4 egz. z klauzulą przyjęcia do zasobu PODG i K, c) wykazy zmian danych ewidencyjnych w 2 egz. (jeden egzemplarz oryginał + 1 kopia) z klauzulą przyjęcia do zasobu PODG i K, d) wykazy synchronizacyjne w 3 egz. (jeden egzemplarz oryginał + 2 kopie) z klauzulą przyjęcia do zasobu PODG i K, e) poświadczone przez Wykonawcę:  kserokopie badań KW lub ZD w 1 egz.,  za zgodność z oryginałem kserokopie dokumentów własności w przypadku braku urządzonej księgi wieczystej,  kserokopie zawiadomień o ustaleniu granic (wraz z potwierdzeniem) w 1 egz.,  kserokopia protokołu granicznego w 1 egz.,  kserokopia szkicu polowego w 1 egz. 9. Brać udział w wizjach terenowych, okazywaniu granic nieruchomości na podstawie pisemnego zawiadomienia od Zamawiającego oraz wykonać pomiar

kontrolny w uzasadnionych przypadkach. Część Nr 3 Wykonania podziału nieruchomości zajętych pod drogę powiatową Nr S-1712 relacji Niegowa – Zdów ozn. nr ewid. 333 o pow. 0,3915 ha, 334 o pow. 0,3915 ha, 335 o pow. 0,5065 ha położonych w obrębie Ogorzelnik w trybie przepisów ustawy o gospodarce nieruchomościami. W ramach przedmiotu zamówienia należy : 1. wydzielić i sporządzić mapę z projektem podziału działki gruntu zajętej pod pas drogowy w trybie przepisów ustawy o gospodarce nieruchomościami 2. zawiadomić o czynnościach przyjęcia granic wszystkich właścicieli i współwłaścicieli, użytkowników wieczystych, władających i użytkowników działek objętych pomiarem i działek graniczących z nimi, których granice nie zostały ustalone protokolarnie operatami uzupełniającymi, 3. zastabilizować wszystkie punkty załamania granic granicznymi betonowymi z podcentrem w uzasadnionych przypadkach prętami metalowymi (dopuszcza się również rurki stalowe, geo - punkty itp.) po wcześniejszym uzgodnieniu ze zleceniodawcą po wydaniu decyzji zgodnie z przepisami prawa. 4. dokonać badania ksiąg wieczystych lub zbioru dokumentów dla działek objętych pomiarem i działek graniczących z nimi, w przypadkach niezgodności pomiędzy zapisami w księgach wieczystych lub zbiorach dokumentów z danymi z ewidencji gruntów wykonać wykazy synchronizacyjne, 5. przygotować i przekazać Zamawiającemu po wykonaniu następujące materiały: - mapa z projektem podziału działki w 4 egz. - kserokopie badań KW lub ZD w 1 egz. - kserokopie zawiadomień o ustaleniu granic (wraz z potwierdzeniem) w 1 egz. - kserokopia szkicu polowego w 1 egz. - kserokopie protokołu granicznego – w 1 egz. - wykazy zmian danych ewidencyjnych w 3 egz. 6. brać udział w wizjach terenowych na podstawie pisemnego zawiadomienia od Zamawiającego oraz wykonać pomiar kontrolny w uzasadnionych przypadkach. Część Nr 4 Wykonanie pomiaru geodezyjnego nieruchomości położonej w obrębie Siedlec Duży w celu wyjaśnienia czy działki ozn. nr : 55, 520, 554, 723/2 (karta mapy 1, 2, 4) zajęte były w całości w dniu 31 grudnia 1998 r. pasem drogowym obecnej drogi powiatowej nr 2310 S o przebiegu: Woźniki (Ligota Woźnicka – Czarny Las) – Siedlec Duży. Z analizy map wynika, iż część ww. działek znajduje się w ogrodzeniach posesji prywatnych. Dla przedmiotowej nieruchomości Sąd Rejonowy w Myszkowie Wydział Ksiąg Wieczystych prowadzi księgę wieczystą CZ1M/00106065/8, w której jako właściciel wpisany jest Skarb Państwa – Starosta Myszkowski. W ramach przedmiotu zamówienia należy : 1. Zawiadomić o czynnościach przyjęcia granic wszystkich właścicieli i współwłaścicieli, użytkowników wieczystych, władających i użytkowników działek objętych pomiarem i działek graniczących z nimi, których granice nie zostały ustalone protokolarnie operatami uzupełniającymi, 2. Wznović granice ewidencyjne w/w działek i zastabilizować wszystkie punkty załamania granic granicznymi betonowymi z podcentrem w uzasadnionych przypadkach prętami metalowymi (dopuszcza się również rurki stalowe, geo - punkty itp.) po wcześniejszym uzgodnieniu z Zamawiającym, które po wykonaniu powyższego Wykonawca okaże Zamawiającemu, 3. Wydzielić i sporządzić projekty podziału działek

wchodzących w skład pasa drogowego w oparciu o przepisy ustawy z dnia 13 października 1998 r. – Przepisy wprowadzające ustawy reformujące administrację publiczną (Dz. U. Nr 133, poz. 872 z późn. zm.) i ustawy z dnia 21 sierpnia 1997 r. o gospodarce nieruchomościami (Dz. U. z 2018 r., poz. 121 z późn. zm.). 4. Wykonać wykazy zmian danych ewidencyjnych. 5. Przygotować i przekazać Zamawiającemu następujące materiały: a. opinię dot. przebiegu drogi powiatowej, b. projekty podziału działek w liczbie 4 z klauzulą przyjęcia do zasobu PODG i K, c. wykazy zmian danych ewidencyjnych w 4 egz. z klauzulą przyjęcia do zasobu PODG i K, d. poświadczone przez wykonawcę kserokopie: 1) zawiadomień o ustaleniu granic (wraz z potwierdzeniem) w 1 egz., 2) protokołu granicznego w 1 egz. 3) szkiców polowych w 1 egz. 6. Brać udział w wizjach terenowych, okazywaniu granic nieruchomości na podstawie pisemnego zawiadomienia od Zamawiającego oraz wykonać pomiar kontrolny w uzasadnionych przypadkach. Część Nr 5 Wykonania pomiaru geodezyjnego nieruchomości położonej w obrębie Winowno w celu wyjaśnienia czy działki ozn. nr ewid. 160 i 267 (karta mapy 1, 2) zajęte były w całości w dniu 31 grudnia 1998 r. pasem drogowym obecnej drogi powiatowej 2312 S o przebiegu: Cynków - Winowno. Z analizy map wynika, iż część ww. działek znajduje się w ogrodzeniach posesji prywatnych. Dla przedmiotowej nieruchomości Sąd Rejonowy w Myszkowie Wydział Ksiąg Wieczystych prowadzi księgę wieczystą CZ1M/00106066/5, w której jako właściciel wpisany jest Skarb Państwa – Starosta Myszkowski. W ramach przedmiotu zamówienia należy : 1. Zawiadomić o czynnościach przyjęcia granic wszystkich właścicieli i współwłaścicieli, użytkowników wieczystych, władających i użytkowników działek objętych pomiarem i działek graniczących z nimi, których granice nie zostały ustalone protokolarnie operatami uzupełniającymi, 2. Wznosić granice ewidencyjne w/w działek i zastabilizować wszystkie punkty załamania granic granicznymi betonowymi z podcentrem w uzasadnionych przypadkach prętami metalowymi (dopuszcza się również rurki stalowe, geo - punkty itp.) po wcześniejszym uzgodnieniu z Zamawiającym, które po wykonaniu powyższego Wykonawca okaże Zamawiającemu, 3. Wydzielić i sporządzić projekty podziału działek wchodzących w skład pasa drogowego w oparciu o przepisy ustawy z dnia 13 października 1998 r. – Przepisy wprowadzające ustawy reformujące administrację publiczną (Dz.U. Nr 133, poz. 872 z późn. zm.) i ustawy z dnia 21 sierpnia 1997 r. o gospodarce nieruchomościami (Dz. U. z 2018 r., poz. 121z późn. zm.). 4. Wykonać wykazy zmian danych ewidencyjnych. 5. Przygotować i przekazać Zamawiającemu następujące materiały: a. opinię dot. przebiegu drogi powiatowej, b. projekty podziału działek w liczbie 4 z klauzulą przyjęcia do zasobu PODG i K, c. wykazy zmian danych ewidencyjnych w 4 egz. z klauzulą przyjęcia do zasobu PODG i K, d. poświadczone przez wykonawcę kserokopie: 1) zawiadomień o ustaleniu granic (wraz z potwierdzeniem) w 1 egz., 2) protokołu granicznego w 1 egz. 3) szkiców polowych w 1 egz. 6. Brać udział w wizjach terenowych, okazywaniu granic nieruchomości na podstawie pisemnego

zawiadomienia od Zamawiającego oraz wykonać pomiar kontrolny w uzasadnionych przypadkach. Część 6 Wykonania podziału nieruchomości stanowiącej własność Skarbu Państwa położonej w obrębie Jastrzab ozn. nr 787/4 o pow. 0,0760 ha uregulowanej w księdze wieczystej prowadzonej przez Sąd Rejonowy w Myszkowie KW Nr CZ1M/00060720/3, zgodnie z pozytywnie zaopiniowanym wstępnym projektem podziału nieruchomości zatwierdzonym przez Wójta Gminy Poraj. W ramach przedmiotu zamówienia należy : 1) wydzielić i sporządzić mapę z projektem podziału działki w trybie przepisów ustawy o gospodarce nieruchomościami, 2) zawiadomić o terminie przyjęcia granic Zleceniodawcę oraz właścicieli, użytkowników wieczystych, władających i użytkowników działek graniczących z działką objętą podziałem, których granice nie zostały ustalone protokolarnie operatami uzupełniającymi, 3) po wydaniu decyzji zatwierdzającej projekt podziału zastabilizować granice nowo wydzielonych działek granicznymi betonowymi z podcentrem, w uzasadnionych przypadkach prętami metalowymi (dopuszcza się również rurki stalowe, geo-punkty, itp.) po wcześniejszym uzgodnieniu ze Zleceniodawcą, 4) nanieść na mapę zasadniczą ze współrzędnych granice ewidencyjne wydzielonych działek, 5) brać udział w okazaniu granic nabywcom nieruchomości na podstawie pisemnego zawiadomienia od Zlecającego, 6) przygotować i przekazać Zlecającemu następujące materiały: a. projekt podziału z klauzulą przyjęcia do zasobu PODGiK – w 4 egz. w oryginale b. poświadczone za zgodność z oryginałem przez Wykonawcę kserokopia protokołu przyjęcia granic – w 1 egz. kserokopia szkicu polowego – w 1 egz. kserokopie zawiadomień o ustaleniu granic (wraz z potwierdzeniem) – w 1 egz. Ponadto po wydaniu decyzji zatwierdzającej podział nieruchomości przygotować i przekazać Zlecającemu: kserokopię protokołu stabilizacji punktów granicznych – w 1 egz. wykaz zmian danych ewidencyjnych z klauzulą przyjęcia do zasobu PODGiK – w 3 egz. (w tym 2 egz. w oryginale, 1 egz. kopia)

II.5) Główny kod CPV: 71300000-1

Dodatkowe kody CPV:

II.6) Całkowita wartość zamówienia (jeżeli zamawiający podaje informacje o wartości zamówienia):

Wartość bez VAT:

Waluta:

(w przypadku umów ramowych lub dynamicznego systemu zakupów – szacunkowa całkowita maksymalna wartość w całym okresie obowiązywania umowy ramowej lub dynamicznego systemu zakupów)

II.7) Czy przewiduje się udzielenie zamówień, o których mowa w art. 67 ust. 1 pkt 6 i 7 lub w art. 134 ust. 6 pkt 3 ustawy Pzp: Nie

Określenie przedmiotu, wielkości lub zakresu oraz warunków na jakich zostaną udzielone zamówienia, o których mowa w art. 67 ust. 1 pkt 6 lub w art. 134 ust. 6 pkt 3 ustawy Pzp:

II.8) Okres, w którym realizowane będzie zamówienie lub okres, na który została zawarta umowa ramowa lub okres, na który został ustanowiony dynamiczny system zakupów:

miesiącach: *lub* **dniach:**

lub

data rozpoczęcia: *lub* zakończenia:

Okres w miesiącach	Okres w dniach	Data rozpoczęcia	Data zakończenia
	150		
	90		
	60		
	100		
	90		
	60		

II.9) Informacje dodatkowe: Część Nr 1: maksymalny termin realizacji zamówienia - 150 dni od dnia zawarcia umowy. Część Nr 2: maksymalny termin realizacji zamówienia - 90 dni od dnia zawarcia umowy. Część Nr 3: maksymalny termin realizacji zamówienia - 60 dni od dnia zawarcia umowy. Część Nr 4: maksymalny termin realizacji zamówienia - 100 dni od dnia zawarcia umowy. Część Nr 5: maksymalny termin realizacji zamówienia - 90 dni od dnia zawarcia umowy. Część Nr 6: maksymalny termin realizacji zamówienia - 60 dni od dnia zawarcia umowy. Wykonawca w formie pisemnej jest zobowiązany zawiadomić Zamawiającego o wykonaniu przedmiotu zamówienia, którego odbiór nastąpi na podstawie protokołu potwierdzającego wykonanie w terminie 7 dni od daty zawiadomienia. Termin wykonania zamówienia stanowi kryterium oceny ofert (pkt 15 SIWZ).

SEKCJA III: INFORMACJE O CHARAKTERZE PRAWNYM, EKONOMICZNYM, FINANSOWYM I TECHNICZNYM

III.1) WARUNKI UDZIAŁU W POSTĘPOWANIU

III.1.1) Kompetencje lub uprawnienia do prowadzenia określonej działalności zawodowej, o ile wynika to z odrębnych przepisów

Określenie warunków: Zamawiający nie określa szczegółowych warunków udziału w powyższym zakresie.

Informacje dodatkowe

III.1.2) Sytuacja finansowa lub ekonomiczna

Określenie warunków: Zamawiający nie określa szczegółowych warunków udziału w powyższym zakresie.

Informacje dodatkowe

III.1.3) Zdolność techniczna lub zawodowa

Określenie warunków: c.1) Doświadczenie zawodowe – dotyczy części od Nr 1- do Nr 6

Zamawiający uzna ten warunek za spełniony jeżeli Wykonawca wykaże, że w okresie ostatnich trzech lat przed upływem terminu składania ofert, a jeżeli okres prowadzenia działalności jest krótszy – w tym okresie, zrealizował należycie co najmniej dwie usługi w zakresie : 1 – wykonania pomiaru geodezyjnego do regulacji stanu prawnego nieruchomości drogowych (prace zakończone) - dla części Nr 1 o wartości co najmniej 22.000,00 zł brutto każda z usług - dla części Nr 2 o wartości co najmniej 7.500,00 zł brutto każda z usług - dla części Nr 3 o wartości co najmniej 1.500,00 zł brutto każda z usług - dla części Nr 4 o wartości co najmniej 16.000,00 zł brutto każda z usług - dla części Nr 5 o wartości co najmniej 10.000,00 zł brutto każda z usług - dla części Nr 6 o wartości co najmniej 1.200,00 zł brutto każda z usług Uwagi: -Jeżeli zakres usług przedstawionych w dokumencie złożonym na potwierdzenie, że usługi zostały wykonane należycie jest szerszy od powyżej określonego przez Zamawiającego, należy w wykazie usług wykonanych podać wartość usług odpowiadających zakresowi warunku. -W odniesieniu do warunków dotyczących wykształcenia, kwalifikacji zawodowych lub doświadczenia, wykonawcy mogą polegać na zdolnościach innych podmiotów, jeśli podmioty te zrealizują roboty budowlane lub usługi, do realizacji których te zdolności są wymagane. -Jeżeli zdolności techniczne lub zawodowe lub sytuacja ekonomiczna lub finansowa podmiotu, o którym mowa w niniejszym punkcie (na którego zdolnościach lub sytuacji polega zamawiający), nie potwierdzają spełnienia przez wykonawcę warunków udziału w postępowaniu lub zachodzą wobec tych podmiotów podstawy wykluczenia, zamawiający żąda, aby wykonawca w terminie określonym przez zamawiającego: - zastąpił ten podmiot innym podmiotem lub podmiotami lub -zobowiązał się do osobistego wykonania odpowiedniej części zamówienia, jeżeli wykaże zdolności techniczne lub zawodowe lub sytuację finansową lub ekonomiczną, o których mowa powyżej. c.2) Kadra techniczna dotyczy części od Nr 1- do Nr 6 Zamawiający uzna ten warunek za spełniony jeżeli Wykonawca wykaże, iż dysponuje lub będzie dysponował co najmniej jedną osobą sprawującą bezpośredni nadzór (kierownik prac geodezyjnych lub kartograficznych) nad realizacją zamówienia z uprawnieniami zawodowymi w

zakresie geodezji i kartografii (zakres uprawnień 2), o których mowa w art. 43 pkt 2 ustawy z dnia 17 maja 1989 r. Prawo geodezyjne i kartograficzne (Dz. U. z 2016 r. poz. 1629 z późn. zm.) -poprzez podanie imion i nazwisk osób, kwalifikacji zawodowych (uprawnienia zawodowe), zakresu wykonywanych przez nie czynności oraz informacji o podstawie dysponowania tymi osobami. Uwagi: Mając na uwadze obowiązujące w Polsce przepisy prawa krajowego, w przypadku osób spoza Polski możliwe jest uzyskanie decyzji w sprawie uznania kwalifikacji zawodowych, nabytych w Państwach Członkowskich UE, po przeprowadzeniu właściwego postępowania weryfikacyjnego przez odpowiedni organ samorządu zawodowego w Polsce, na zasadach określonych w ustawie z dnia 22 grudnia 2015r (Dz. U. z 2016 poz. 65) o zasadach uznawania kwalifikacji zawodowych nabytych w państwach członkowskich Unii Europejskiej. - W odniesieniu do warunków dotyczących wykształcenia, kwalifikacji zawodowych lub doświadczenia, wykonawcy mogą polegać na zdolnościach innych podmiotów, jeśli podmioty te zrealizują roboty budowlane lub usługi, do realizacji których te zdolności są wymagane. -Jeżeli zdolności techniczne lub zawodowe lub sytuacja ekonomiczna lub finansowa podmiotu, o którym mowa w niniejszym punkcie (na którego zdolnościach lub sytuacji polega zamawiający), nie potwierdzają spełnienia przez wykonawcę warunków udziału w postępowaniu lub zachodzą wobec tych podmiotów podstawy wykluczenia, zamawiający żąda, aby wykonawca w terminie określonym przez zamawiającego: -zastąpił ten podmiot innym podmiotem lub podmiotami lub -zobowiązał się do osobistego wykonania odpowiedniej części zamówienia, jeżeli wykáže zdolności techniczne lub zawodowe lub sytuację finansową lub ekonomiczną, o których mowa powyżej.

Zamawiający wymaga od wykonawców wskazania w ofercie lub we wniosku o dopuszczenie do udziału w postępowaniu imion i nazwisk osób wykonujących czynności przy realizacji zamówienia wraz z informacją o kwalifikacjach zawodowych lub doświadczeniu tych osób: Tak

Informacje dodatkowe:

III.2) PODSTAWY WYKLUCZENIA

III.2.1) Podstawy wykluczenia określone w art. 24 ust. 1 ustawy Pzp

III.2.2) Zamawiający przewiduje wykluczenie wykonawcy na podstawie art. 24 ust. 5 ustawy

Pzp Tak Zamawiający przewiduje następujące fakultatywne podstawy wykluczenia: Tak (podstawa wykluczenia określona w art. 24 ust. 5 pkt 1 ustawy Pzp)

Tak (podstawa wykluczenia określona w art. 24 ust. 5 pkt 8 ustawy Pzp)

III.3) WYKAZ OŚWIADCZEŃ SKŁADANYCH PRZEZ WYKONAWCĘ W CELU WSTĘPNEGO POTWIERDZENIA, ŻE NIE PODLEGA ON WYKLUCZENIU ORAZ SPEŁNIA WARUNKI UDZIAŁU W POSTĘPOWANIU ORAZ SPEŁNIA KRYTERIA SELEKCJI

Oświadczenie o niepodleganiu wykluczeniu oraz spełnianiu warunków udziału w postępowaniu

Tak

Oświadczenie o spełnianiu kryteriów selekcji

Nie

III.4) WYKAZ OŚWIADCZEŃ LUB DOKUMENTÓW , SKŁADANYCH PRZEZ WYKONAWCĘ W POSTĘPOWANIU NA WEZWANIE ZAMAWIAJACEGO W CELU POTWIERDZENIA OKOLICZNOŚCI, O KTÓRYCH MOWA W ART. 25 UST. 1 PKT 3 USTAWY PZP:

1) Zaświadczenia właściwego naczelnika urzędu skarbowego potwierdzającego, że wykonawca nie zalega z opłacaniem podatków, wystawionego nie wcześniej niż 3 miesiące przed upływem terminu składania ofert albo wniosków o dopuszczenie do udziału w postępowaniu, lub innego dokumentu potwierdzającego, że wykonawca zawarł porozumienie z właściwym organem podatkowym w sprawie spłat tych należności wraz z ewentualnymi odsetkami lub grzywnami, w szczególności uzyskał przewidziane prawem zwolnienie, odroczenie lub rozłożenie na raty zaległych płatności lub wstrzymanie w całości wykonania decyzji właściwego organu. 2) Zaświadczenia właściwej terenowej jednostki organizacyjnej Zakładu Ubezpieczeń Społecznych lub Kasy Rolniczego Ubezpieczenia Społecznego albo innego dokumentu potwierdzającego, że wykonawca nie zalega z opłacaniem składek na ubezpieczenia społeczne lub zdrowotne, wystawionego nie wcześniej niż 3 miesiące przed upływem terminu składania ofert albo wniosków o dopuszczenie do udziału w postępowaniu, lub innego dokumentu potwierdzającego, że wykonawca zawarł porozumienie z właściwym organem w sprawie spłat tych należności wraz z ewentualnymi odsetkami lub grzywnami, w szczególności uzyskał przewidziane prawem zwolnienie, odroczenie lub rozłożenie na raty zaległych płatności lub wstrzymanie w całości wykonania decyzji właściwego organu. 3) Odpisu z właściwego rejestru lub z centralnej ewidencji i informacji o działalności gospodarczej, jeżeli odrębne przepisy wymagają wpisu do rejestru lub ewidencji, w celu potwierdzenia braku podstaw wykluczenia na podstawie art.24 ust.5 pkt 1 ustawy Pzp. Dokumenty i oświadczenia

składane przez podmioty lub osoby spoza terytorium Rzeczypospolitej Polskiej 1. Jeżeli Wykonawca ma siedzibę lub miejsce zamieszkania poza terytorium Rzeczypospolitej Polskiej, w odniesieniu do wymaganych dokumentów, stosuje się przepisy rozporządzenia Ministra Rozwoju z 26 lipca 2016 roku w sprawie rodzajów dokumentów, jakich może żądać Zamawiający od Wykonawcy w postępowaniu o udzielenie zamówienia (Dz. U. poz. 1126). 2. Jeżeli Wykonawca ma siedzibę lub miejsce zamieszkania poza terytorium Rzeczypospolitej Polskiej, przedkłada następujące dokumenty: 1) Zamiast dokumentu określonego w pkt. 6.3.1 ppkt 1 i 2 SIWZ składa dokument lub dokumenty wystawione w kraju, w którym ma siedzibę lub miejsce zamieszkania, potwierdzające, że nie zalega z opłacaniem podatków, opłat, składek na ubezpieczenie społeczne lub zdrowotne albo że zawarł porozumienie z właściwym organem w sprawie spłat tych należności wraz z ewentualnymi odsetkami lub grzywnami, w szczególności uzyskał przewidziane prawem zwolnienie, odroczenie lub rozłożenie na raty zaległych płatności lub wstrzymanie w całości wykonania decyzji właściwego organu. Dokumenty powinny być wystawione nie wcześniej niż 3 miesiące przed upływem terminu składania ofert. 2) Zamiast dokumentu określonego w pkt. 6.3.1 ppkt 3 SIWZ składa dokument lub dokumenty wystawione w kraju, w którym ma siedzibę lub miejsce zamieszkania, potwierdzające, że nie otwarto jego likwidacji ani nie ogłoszono upadłości. Dokumenty powinny być wystawione nie wcześniej niż 6 miesięcy przed upływem terminu składania ofert. 3. Jeżeli w kraju, w którym Wykonawca ma siedzibę lub miejsce zamieszkania lub miejsce zamieszkania ma osoba, której dokument dotyczy, nie wydaje się dokumentów, o których mowa wyżej w pkt 2.1) i w pkt 2.2), zastępuje się go dokumentem zawierającym odpowiednio oświadczenie wykonawcy, ze wskazaniem osoby albo osób uprawnionych do jego reprezentacji, lub oświadczenie osoby, której dokument miał dotyczyć, złożone przed notariuszem lub organem sądowym, administracyjnym albo organem samorządu zawodowego lub gospodarczego właściwym ze względu na siedzibę lub miejsce zamieszkania Wykonawcy lub miejsce zamieszkania tej osoby. Dokumenty i oświadczenia powinny być wystawione nie wcześniej niż 6 miesięcy przed upływem terminu składania ofert. 4. W przypadku wątpliwości co do treści dokumentu złożonego przez Wykonawcę, zamawiający może zwrócić się do właściwych organów kraju, w którym wykonawca ma siedzibę lub miejsce zamieszkania lub miejsce zamieszkania ma osoba, której dokument dotyczy, o udzielenie niezbędnych informacji dotyczących tego dokumentu.

III.5) WYKAZ OŚWIADCZEŃ LUB DOKUMENTÓW SKŁADANYCH PRZEZ WYKONAWCĘ W POSTĘPOWANIU NA WEZWANIE ZAMAWIAJACEGO W CELU POTWIERDZENIA OKOLICZNOŚCI, O KTÓRYCH MOWA W ART. 25 UST. 1 PKT 1 USTAWY PZP

III.5.1) W ZAKRESIE SPEŁNIANIA WARUNKÓW UDZIAŁU W POSTĘPOWANIU:

- wykaz usług wykonanych, a w przypadku świadczeń okresowych lub ciągłych również wykonywanych, w okresie ostatnich 3 lat przed upływem terminu składania ofert, a jeżeli okres prowadzenia działalności jest krótszy – w tym okresie, wraz z podaniem ich wartości, przedmiotu, dat wykonania i podmiotów, na rzecz których usługi zostały wykonane, oraz załączeniem dowodów określających czy te usługi zostały wykonane lub są wykonywane należycie, przy czym dowodami, o których mowa, są referencje bądź inne dokumenty wystawione przez podmiot, na rzecz którego usługi były wykonywane, a w przypadku świadczeń okresowych lub ciągłych są wykonywane, a jeżeli z uzasadnionej przyczyny o obiektywnym charakterze wykonawca nie jest w stanie uzyskać tych dokumentów – oświadczenie wykonawcy; w przypadku świadczeń okresowych lub ciągłych nadal wykonywanych referencje bądź inne dokumenty potwierdzające ich należyte wykonywanie powinny być wydane nie wcześniej niż 3 miesiące przed upływem terminu składania ofert – wzór wykazu stanowi załącznik nr 4 do SIWZ - wykaz osób, skierowanych przez wykonawcę do realizacji zamówienia publicznego, w szczególności odpowiedzialnych za świadczenie usług, kontrolę jakości lub kierowanie robotami budowlanymi, wraz z informacjami na temat ich kwalifikacji zawodowych, uprawnień, doświadczenia i wykształcenia niezbędnych do wykonania zamówienia publicznego, a także zakresu wykonywanych przez nie czynności oraz informacją o podstawie do dysponowania tymi osobami - wzór wykazu stanowi załącznik nr 5 do SIWZ Jeżeli wykaz, oświadczenia lub inne złożone przez wykonawcę dokumenty budzą wątpliwości zamawiającego, może on zwrócić się bezpośrednio do właściwego podmiotu, na rzecz którego roboty budowlane, dostawy lub usługi były wykonane, a w przypadku świadczeń okresowych lub ciągłych są wykonywane, o dodatkowe informacje lub dokumenty w tym zakresie.

III.5.2) W ZAKRESIE KRYTERIÓW SELEKCJI:

III.6) WYKAZ OŚWIADCZEŃ LUB DOKUMENTÓW SKŁADANYCH PRZEZ WYKONAWCĘ W POSTĘPOWANIU NA WEZWANIE ZAMAWIAJACEGO W CELU POTWIERDZENIA OKOLICZNOŚCI, O KTÓRYCH MOWA W ART. 25 UST. 1 PKT 2 USTAWY PZP

Zamawiający nie określał szczegółowych warunków udziału w powyższym zakresie.

III.7) INNE DOKUMENTY NIE WYMIENIONE W pkt III.3) - III.6)

1. W celu wykazania braku podstaw do wykluczenia z postępowania w okolicznościach, o których mowa w art. 24 ust.1 pkt 23) ustawy Pzp, w terminie 3 dni od dnia zamieszczenia na stronie internetowej Zamawiającego informacji z otwarcia ofert, tj. informacji, o których mowa w art. 86 ust.5 ustawy, każdy z Wykonawców jest zobowiązany zgodnie z art.24 ust.11 ustawy do przekazania Zamawiającemu oświadczenia o przynależności lub braku przynależności do tej samej grupy kapitałowej. Wykonawca może przedstawić dowody, że powiązania z innym wykonawcą nie

prowadzą do zakłócenia konkurencji w postępowaniu o udzielenie zamówienia. Wzór oświadczenia stanowi załącznik nr 3 do SIWZ. UWAGA: Dokumenty i oświadczenia wymienione w pkt 7.2. SIWZ – składają, w terminie 3 dni od zamieszczenia na stronie <http://powiatmyszkowski.bip.net.pl/> informacji z sesji otwarcia ofert, wszyscy Wykonawcy, którzy złożyli oferty. . Dokumenty i oświadczenia wymagane od Wykonawcy składającego ofertę 1. Zawartość oferty stanowić będą wypełnione i podpisane niżej wymienione dokumenty: a) Wypełniony i podpisany formularz ofertowy- załącznik Nr 1 do SIWZ. b) Oświadczenia (oświadczenie Wykonawcy o niepodleganiu wykluczeniu oraz spełnianiu warunków udziału w postępowaniu o udzielenie zamówienia publicznego) – załącznik Nr 2 do SIWZ. c) Oryginał pełnomocnictwa lub poświadczona notarialnie kopia, udzielonego osobom podpisującym ofertę, o ile ich prawo do reprezentowania Wykonawcy nie wynika wprost z odpisu właściwego rejestru, ewidencji lub statutu (jeżeli dotyczy). d) Oryginał pełnomocnictwa lub poświadczona notarialnie kopia, do reprezentowania wszystkich Wykonawców wspólnie ubiegających się o udzielenie zamówienia, ewentualnie umowa o współdziałaniu, z której będzie wynikać przedmiotowe pełnomocnictwo (jeżeli dotyczy). Pełnomocnik może być umocowany do reprezentowania Wykonawców w postępowaniu albo reprezentowania w postępowaniu i zawarcia umowy. e) Kserokopię polecenia przelewu lub kserokopię dokumentu wadialnego w zakresie Części Nr 1 i/lub Części Nr 2 i/lub Części Nr 3 i /lub Części Nr 4 i/lub Części Nr 5 i/lub Części Nr 6 wnoszonego w formie niepieniężnej, którego oryginał jest składany przed upływem terminu składania ofert w KASIE Starostwa Powiatowego w Myszkowie na Sali Obsługi Interesantów, Starostwo Powiatowe w Myszkowie, 42-300 Myszków, ul. Pułaskiego 6. f) Zobowiązanie- zasoby (w zakresie zdolności technicznej, zdolności zawodowej) – załącznik Nr 6 do SIWZ (jeżeli dotyczy).

SEKCJA IV: PROCEDURA

IV.1) OPIS

IV.1.1) Tryb udzielenia zamówienia: Przetarg nieograniczony

IV.1.2) Zamawiający żąda wniesienia wadium:

Tak

Informacja na temat wadium

1. Przystępując do niniejszego postępowania każdy Wykonawca zobowiązany jest wnieść wadium:

1.1. dla Części Nr 1 w wysokości 1.500,00 zł (słownie: jeden tysiąc pięćset złotych 00/100) 1.2 dla Części Nr 2 w wysokości 500,00 zł (słownie: pięćset złotych 00/100 złotych) 1.3 dla Części Nr 3 w wysokości 100,00 zł (słownie: sto złotych 00/100 złotych) 1.4 dla Części Nr 4 w wysokości

1.000,00 zł (słownie: dziesięć tysięcy złotych 00/100 złotych) 1.5 dla Części Nr 5 w wysokości 600,00 zł (słownie: sześćset złotych 00/100 złotych) 1.6 dla Części Nr 6 w wysokości 100,00 zł (słownie: sto złotych 00/100 złotych) 2. Wykonawca może wnieść wadium w jednej lub kilku formach przewidzianych w art. 45 ust. 6 ustawy Pzp, tj.: 4) pieniądzu, 5) poręczeniach bankowych lub poręczeniach spółdzielczej kasy oszczędnościowo – kredytowej, z tym że poręczenie kasy jest zawsze poręczeniem pieniężnym, 6) gwarancjach bankowych, 7) gwarancjach ubezpieczeniowych, 8) poręczeniach udzielanych przez podmioty, o których mowa w art. 6 b ust. 5 pkt 2 ustawy z dnia 9 listopada 2000r. o utworzeniu Polskiej Agencji Rozwoju Przedsiębiorczości (Dz. U. z 2018 r. poz. 110). 3. Z treści gwarancji i poręczeń, o których mowa w art.45 ust.6 pkt 2-5 ustawy Pzp musi wynikać: 1) zabezpieczenie oferty Wykonawcy złożonej w postępowaniu o udzielenie zamówienia publicznego na wykonanie usługi, pn. „Wykonanie prac geodezyjnych – część nr...” – nr referencyjny postępowania : OR-I.272.4.2018; 2) oznaczenie zobowiązanego jako Wykonawcy (wnioskującego o wystawienie gwarancji wadialnej); 3) oznaczenie zamawiającego jako beneficjenta gwarancji wadialnej; 4) oznaczenie gwaranta jako podmiotu udzielającego gwarancji wadialnej; 5) nazwa postępowania o udzielenie zamówienia publicznego; 6) suma gwarancyjna; 7) okres obowiązywania gwarancji wadialnej; 8) bezwarunkowe, nieodwołalne i na pierwsze pisemne żądanie Zamawiającego, zobowiązanie gwaranta do zapłaty na rzecz Zamawiającego kwoty określonej w gwarancji lub poręczeniach: a) jeżeli Wykonawca, którego oferta została wybrana: odmówi podpisania umowy w sprawie zamówienia publicznego na warunkach określonych w ofercie, nie wniesie wymaganego zabezpieczenia należytego wykonania umowy, zawarcie umowy w sprawie zamówienia publicznego stanie się niemożliwe z przyczyn leżących po stronie Wykonawcy b) jeżeli wykonawca w odpowiedzi na wezwanie, o którym mowa w art. 26 ust. 3 i 3a ustawy Pzp, z przyczyn leżących po jego stronie, nie złoży oświadczeń lub dokumentów potwierdzających okoliczności, o których mowa w art. 25 ust. 1 ustawy Pzp, oświadczenia, o którym mowa w art. 25a ust. 1 ustawy Pzp, pełnomocnictw lub nie wyrazi zgody na poprawienie omyłki, o której mowa w art. 87 ust. 2 pkt 3 ustawy Pzp, co spowoduje brak możliwości wybrania oferty złożonej przez wykonawcę jako najkorzystniejszej. 9) warunki wypłaty sumy gwarancyjnej, które powinny określać formę żądania beneficjenta oraz miejsce i termin jego dostarczenia, w taki sposób, aby nie utrudniały wypłaty sumy gwarancyjnej dla zamawiającego; 10) zapisy dotyczące gwarancji, miejsca i daty jej wystawienia. 4. Wadium w innej formie niż pieniądź należy złożyć przed upływem terminu składania ofert w formie oryginału w KASIE Starostwa Powiatowego w Myszkowie na Sali Obsługi Interesantów, Starostwo Powiatowe w Myszkowie, ul. Pułaskiego 6, a kserokopię wniesienia wadium potwierdzoną za zgodność z oryginałem przez osobę uprawnioną do składania oświadczeń woli w imieniu wykonawcy dołączyć do oferty. 5. Wykonawca zobowiązany

jest wnieść wadium przed upływem terminu składania ofert. 6. Wadium w pieniądzu należy wnieść przelewem na rachunek bankowy Zamawiającego: Starostwo Powiatowe w Myszkowie Międzypowiatowy Bank Spółdzielczy w Myszkowie 35 8279 0000 0100 2293 2001 0163 podając nazwę wpłacającego oraz informacje czego wpłata dotyczy: „Wykonanie prac geodezyjnych część. nr...; część nr ...; , część nr ...; ...” Nr OR-I.272.4.2018 Kserokopię polecenia przelewu potwierdzoną za zgodność z oryginałem przez Wykonawcę należy dołączyć do oferty. 7. Wadium wniesione w pieniądzu za pomocą przelewu bankowego Zamawiający będzie uważał za skuteczne tylko wówczas, gdy bank prowadzący rachunek Zamawiającego potwierdzi, że otrzymał taki przelew przed upływem terminu składania ofert, tj. do dnia 20.06.2018 r. do godz. 1000 . 8. Niewniesienie wadium w terminie lub w sposób określony w SIWZ spowoduje odrzucenie oferty Wykonawcy na podstawie art. 89 ust. 1pkt 7b) ustawy Pzp. 9. Wadium wniesione przez jednego ze współników konsorcjum uważa się za wniesione prawidłowo. 10. Wykonawca zobowiązany jest zabezpieczyć ofertę wadium na cały okres związania ofertą. 11. Zgodnie z art.46 ust.3 Zamawiający żąda ponownego wniesienia wadium przez Wykonawcę, któremu zwrócono wadium na podstawie art.46 ust.1 ustawy Pzp, jeżeli w wyniku rozstrzygnięcia odwołania jego oferta została wybrana jako najkorzystniejsza. Wykonawca wnosi wadium w terminie określonym przez Zamawiającego.

IV.1.3) Przewiduje się udzielenie zaliczek na poczet wykonania zamówienia:

Nie

Należy podać informacje na temat udzielania zaliczek:

IV.1.4) Wymaga się złożenia ofert w postaci katalogów elektronicznych lub dołączenia do ofert katalogów elektronicznych:

Nie

Dopuszcza się złożenie ofert w postaci katalogów elektronicznych lub dołączenia do ofert katalogów elektronicznych:

Nie

Informacje dodatkowe:

IV.1.5.) Wymaga się złożenia oferty wariantowej:

Dopuszcza się złożenie oferty wariantowej

Złożenie oferty wariantowej dopuszcza się tylko z jednoczesnym złożeniem oferty zasadniczej:

IV.1.6) Przewidywana liczba wykonawców, którzy zostaną zaproszeni do udziału w postępowaniu

(przetarg ograniczony, negocjacje z ogłoszeniem, dialog konkurencyjny, partnerstwo innowacyjne)

Liczba wykonawców

Przewidywana minimalna liczba wykonawców

Maksymalna liczba wykonawców

Kryteria selekcji wykonawców:

IV.1.7) Informacje na temat umowy ramowej lub dynamicznego systemu zakupów:

Umowa ramowa będzie zawarta:

Czy przewiduje się ograniczenie liczby uczestników umowy ramowej:

Przewidziana maksymalna liczba uczestników umowy ramowej:

Informacje dodatkowe:

Zamówienie obejmuje ustanowienie dynamicznego systemu zakupów:

Adres strony internetowej, na której będą zamieszczone dodatkowe informacje dotyczące dynamicznego systemu zakupów:

Informacje dodatkowe:

W ramach umowy ramowej/dynamicznego systemu zakupów dopuszcza się złożenie ofert w formie katalogów elektronicznych:

Nie

Przewiduje się pobranie ze złożonych katalogów elektronicznych informacji potrzebnych do sporządzenia ofert w ramach umowy ramowej/dynamicznego systemu zakupów:

Nie

IV.1.8) Aukcja elektroniczna

Przewidziane jest przeprowadzenie aukcji elektronicznej (*przetarg nieograniczony, przetarg ograniczony, negocjacje z ogłoszeniem*) Nie

Należy podać adres strony internetowej, na której aukcja będzie prowadzona:

Należy wskazać elementy, których wartości będą przedmiotem aukcji elektronicznej:

Przewiduje się ograniczenia co do przedstawionych wartości, wynikające z opisu przedmiotu zamówienia:

Należy podać, które informacje zostaną udostępnione wykonawcom w trakcie aukcji elektronicznej oraz jaki będzie termin ich udostępnienia:

Informacje dotyczące przebiegu aukcji elektronicznej:

Jaki jest przewidziany sposób postępowania w toku aukcji elektronicznej i jakie będą warunki, na jakich wykonawcy będą mogli licytować (minimalne wysokości postąpień):

Informacje dotyczące wykorzystywanego sprzętu elektronicznego, rozwiązań i specyfikacji technicznych w zakresie połączeń:

Wymagania dotyczące rejestracji i identyfikacji wykonawców w aukcji elektronicznej:

Informacje o liczbie etapów aukcji elektronicznej i czasie ich trwania:

Czas trwania:

Czy wykonawcy, którzy nie złożyli nowych postąpień, zostaną zakwalifikowani do następnego etapu:

Warunki zamknięcia aukcji elektronicznej:

IV.2) KRYTERIA OCENY OFERT

IV.2.1) Kryteria oceny ofert:

IV.2.2) Kryteria

Kryteria	Znaczenie
Cena brutto	60,00
Termin realizacji zamówienia	40,00

IV.2.3) Zastosowanie procedury, o której mowa w art. 24aa ust. 1 ustawy Pzp (*przetarg nieograniczony*)

Tak

IV.3) Negocjacje z ogłoszeniem, dialog konkurencyjny, partnerstwo innowacyjne

IV.3.1) Informacje na temat negocjacji z ogłoszeniem

Minimalne wymagania, które muszą spełniać wszystkie oferty:

Przewidziane jest zastrzeżenie prawa do udzielenia zamówienia na podstawie ofert wstępnych bez przeprowadzenia negocjacji

Przewidziany jest podział negocjacji na etapy w celu ograniczenia liczby ofert:

Należy podać informacje na temat etapów negocjacji (w tym liczbę etapów):

Informacje dodatkowe

IV.3.2) Informacje na temat dialogu konkurencyjnego

Opis potrzeb i wymagań zamawiającego lub informacja o sposobie uzyskania tego opisu:

Informacja o wysokości nagród dla wykonawców, którzy podczas dialogu konkurencyjnego przedstawili rozwiązania stanowiące podstawę do składania ofert, jeżeli zamawiający przewiduje nagrody:

Wstępny harmonogram postępowania:

Podział dialogu na etapy w celu ograniczenia liczby rozwiązań:

Należy podać informacje na temat etapów dialogu:

Informacje dodatkowe:

IV.3.3) Informacje na temat partnerstwa innowacyjnego

Elementy opisu przedmiotu zamówienia definiujące minimalne wymagania, którym muszą odpowiadać wszystkie oferty:

Podział negocjacji na etapy w celu ograniczeniu liczby ofert podlegających negocjacjom poprzez zastosowanie kryteriów oceny ofert wskazanych w specyfikacji istotnych warunków zamówienia:

Informacje dodatkowe:

IV.4) Licytacja elektroniczna

Adres strony internetowej, na której będzie prowadzona licytacja elektroniczna:

Adres strony internetowej, na której jest dostępny opis przedmiotu zamówienia w licytacji elektronicznej:

Wymagania dotyczące rejestracji i identyfikacji wykonawców w licytacji elektronicznej, w tym wymagania techniczne urządzeń informatycznych:

Sposób postępowania w toku licytacji elektronicznej, w tym określenie minimalnych wysokości postępień:

Informacje o liczbie etapów licytacji elektronicznej i czasie ich trwania:

Czas trwania:

Wykonawcy, którzy nie złożyli nowych postępień, zostaną zakwalifikowani do następnego etapu:

Termin składania wniosków o dopuszczenie do udziału w licytacji elektronicznej:

Data: godzina:

Termin otwarcia licytacji elektronicznej:

Termin i warunki zamknięcia licytacji elektronicznej:

Istotne dla stron postanowienia, które zostaną wprowadzone do treści zawieranej umowy w sprawie zamówienia publicznego, albo ogólne warunki umowy, albo wzór umowy:

Wymagania dotyczące zabezpieczenia należytego wykonania umowy:

Informacje dodatkowe:

IV.5) ZMIANA UMOWY

Przewiduje się istotne zmiany postanowień zawartej umowy w stosunku do treści oferty, na podstawie której dokonano wyboru wykonawcy: Tak

Należy wskazać zakres, charakter zmian oraz warunki wprowadzenia zmian:

Zamawiający przewiduje możliwość dokonania istotnych zmian postanowień zawartej umowy w stosunku do treści oferty, na podstawie której dokonano wyboru wykonawcy(ów), w przypadku wystąpienia okoliczności wymienionej poniżej, z uwzględnieniem podawanych warunków ich wprowadzenia: - Zamawiający przewiduje zmianę treści umowy w przypadku zmiany przepisów

powszechnie obowiązującego prawa. - Zamawiający przewiduje zmianę treści umowy w przypadku zmiany terminu wykonania umowy z przyczyn niezależnych od żadnej ze stron.

IV.6) INFORMACJE ADMINISTRACYJNE

IV.6.1) Sposób udostępniania informacji o charakterze poufnym (jeżeli dotyczy):

Środki służące ochronie informacji o charakterze poufnym

IV.6.2) Termin składania ofert lub wniosków o dopuszczenie do udziału w postępowaniu:

Data: 2018-06-20, godzina: 10:00,

Skrócenie terminu składania wniosków, ze względu na pilną potrzebę udzielenia zamówienia (przetarg nieograniczony, przetarg ograniczony, negocjacje z ogłoszeniem):

Wskazać powody:

Język lub języki, w jakich mogą być sporządzane oferty lub wnioski o dopuszczenie do udziału w postępowaniu

> język polski

IV.6.3) Termin związania ofertą: do: okres w dniach: 30 (od ostatecznego terminu składania ofert)

IV.6.4) Przewiduje się unieważnienie postępowania o udzielenie zamówienia, w przypadku nieprzyznania środków pochodzących z budżetu Unii Europejskiej oraz niepodlegających zwrotowi środków z pomocy udzielonej przez państwa członkowskie Europejskiego Porozumienia o Wolnym Handlu (EFTA), które miały być przeznaczone na sfinansowanie całości lub części zamówienia: Nie

IV.6.5) Przewiduje się unieważnienie postępowania o udzielenie zamówienia, jeżeli środki służące sfinansowaniu zamówień na badania naukowe lub prace rozwojowe, które zamawiający zamierzał przeznaczyć na sfinansowanie całości lub części zamówienia, nie zostały mu przyznane
Tak

IV.6.6) Informacje dodatkowe:

ZAŁĄCZNIK I - INFORMACJE DOTYCZĄCE OFERT CZEŚCIOWYCH

Część nr: 1 Nazwa: Wykonanie prac geodezyjnych

1) Krótki opis przedmiotu zamówienia (*wielkość, zakres, rodzaj i ilość dostaw, usług lub robót budowlanych lub określenie zapotrzebowania i wymagań*) **a w przypadku partnerstwa innowacyjnego -określenie zapotrzebowania na innowacyjny produkt, usługę lub roboty budowlane:** Przedmiotem zamówienia jest „Wykonanie prac geodezyjnych” w zakresie wymienionych części : Część Nr 1. Wykonania pomiaru geodezyjnego do regulacji stanu prawnego pasa drogowego drogi powiatowej Nr 3807 S wzdłuż działek ozn. nr : 246 (karta mapy 1), 247 (karta mapy 1, 3), 911 (karta mapy 6), 1350 (karta mapy 6) położonych w obrębie Sokolniki . W ramach przedmiotu zamówienia należy: 1. Wydzielić i sporządzić projekty podziału działek gruntu zajętych pod pas drogowy w trybie art. 73 ustawy z dnia 13 października 1998 r. – Przepisy wprowadzające ustawy reformujące administrację publiczną (Dz. U. Nr 133, poz. 872 z późn. zm.). 2. Przygotować projekty podziału i wyrisy dla działek o nieuregulowanym stanie prawnym użytkowanych jako droga. 3. Przygotować projekty podziału działek gruntu zajętych pod drogę w trybie przepisów o gospodarce nieruchomościami w stosunku do działek o uregulowanym stanie prawnym, których nie można nabyć na rzecz Powiatu w trybie art. 73 ww. ustawy. 4. Zawiadomić o czynnościach przyjęcia granic wszystkich (obecnych i będących w dniu 31.12.1998 r.) właścicieli i współwłaścicieli, użytkowników wieczystych, władających i użytkowników działek objętych pomiarem i działek graniczących z nimi, których granice nie zostały ustalone protokolarnie operatami uzupełniającymi. 5. Wznović granice ewidencyjne ww. działek i zastabilizować wszystkie punkty załamania granic granicznymi betonowymi z podcentrem w uzasadnionych przypadkach prętami metalowymi (dopuszcza się również rurki stalowe, geo – punkty itp.) po wcześniejszym uzgodnieniu z Zamawiającym, które po wykonaniu powyższego Wykonawca okaże Zamawiającemu. 6. Dokonać badania ksiąg wieczystych, zbioru dokumentów, Rep. hip i innych dokumentów mających na celu ustalenie czy istnieją dokumenty własności dla działek objętych pomiarem: a) przy badaniu ksiąg wieczystych oraz poszukiwaniu dokumentów prawnych należy wziąć pod uwagę fakt, że drogi publiczne urządzone były w różnych okresach czasu i przechodziły na własność Skarbu Państwa na podstawie różnych przepisów prawa. b) w przypadku braku dokumentów własności należy porównać mapy, plany parcelacyjne, wykonane przed dniem 1.1.1947 r. z mapami ewidencji gruntów w zakresie przebiegu działek drogowych i wykazać, że działki gruntu odpowiadają działkom drogowym na mapach, a ich przebieg, nie zmienił się od daty wykonania i wykonać wykazy synchronizacyjne niezbędne do założenia księgi wieczystej w oparciu o Kodeks Napoleona. 7. W przypadku niezgodności pomiędzy zapisami w księgach wieczystych, zbiorach dokumentów lub zapisami w aktach notarialnych i innych dokumentach z danymi zawartymi w ewidencji gruntów wykonać wykazy synchronizacyjne. 8. Przygotować i przekazać Zamawiającemu następujące materiały: a) projekty podziału działek w liczbie $n + 3$ (gdzie n stanowi

liczbę współwłaścicieli działek) z klauzulą przyjęcia do zasobu PODG i K, b) projekty podziału i wyrisy dla działek o nieuregulowanym stanie prawnym w 4 egz. z klauzulą przyjęcia do zasobu PODG i K, c) wykazy zmian danych ewidencyjnych w 2 egz. (jeden egzemplarz oryginał + 1 kopia) z klauzulą przyjęcia do zasobu PODG i K, d) wykazy synchronizacyjne w 3 egz. (jeden egzemplarz oryginał + 2 kopie) z klauzulą przyjęcia do zasobu PODG i K, e) poświadczone przez Wykonawcę: kserokopie badań KW lub ZD w 1 egz., za zgodność z oryginałem kserokopie dokumentów własności w przypadku braku urzędzonej księgi wieczystej, kserokopie zawiadomień o ustaleniu granic (wraz z potwierdzeniem) w 1 egz., kserokopia protokołu granicznego w 1 egz., kserokopia szkicu polowego w 1 egz. 9. Brać udział w wizjach terenowych, okazywaniu granic nieruchomości na podstawie pisemnego zawiadomienia od Zamawiającego oraz wykonać pomiar kontrolny w uzasadnionych przypadkach.

2) Wspólny Słownik Zamówień(CPV): 71300000-1,

3) Wartość części zamówienia(jeżeli zamawiający podaje informacje o wartości zamówienia):

Wartość bez VAT:

Waluta:

4) Czas trwania lub termin wykonania:

okres w miesiącach:

okres w dniach: 150

data rozpoczęcia:

data zakończenia:

5) Kryteria oceny ofert:

Kryterium	Znaczenie
Cena brutto	60,00
Termin realizacji zamówienia	40,00

6) INFORMACJE DODATKOWE:Część Nr 1: maksymalny termin realizacji zamówienia - 150 dni od dnia zawarcia umowy. Wykonawca w formie pisemnej jest zobowiązany zawiadomić Zamawiającego o wykonaniu przedmiotu zamówienia, którego odbiór nastąpi na podstawie protokołu potwierdzającego wykonanie w terminie 7 dni od daty zawiadomienia. Termin wykonania zamówienia stanowi kryterium oceny ofert (pkt 15 SIWZ).

Część nr: 2 Nazwa: Wykonanie prac geodezyjnych

1) Krótki opis przedmiotu zamówienia (*wielkość, zakres, rodzaj i ilość dostaw, usług lub robót budowlanych lub określenie zapotrzebowania i wymagań*) **a w przypadku partnerstwa innowacyjnego**

-określenie zapotrzebowania na innowacyjny produkt, usługę lub roboty budowlane:Przedmiotem zamówienia jest „Wykonanie prac geodezyjnych” w zakresie wymienionych części :Część Nr 2.

Wykonania pomiaru geodezyjnego do regulacji stanu prawnego pasa drogowego drogi powiatowej Nr 1712 wzdłuż działki ozn. nr : 195 (karta mapy 2, 4), położonej w obrębie Ogorzelnik. W ramach przedmiotu zamówienia należy: 1. Wydzielić i sporządzić projekty podziału działek gruntu zajętych pod pas drogowy w trybie art. 73 ustawy z dnia 13 października 1998 r. – Przepisy wprowadzające ustawy reformujące administrację publiczną (Dz. U. Nr 133, poz. 872 z późn. zm.). 2. Przygotować projekty podziału i wyrisy dla działek o nieuregulowanym stanie prawnym użytkowanych jako droga. 3. Przygotować projekty podziału działek gruntu zajętych pod drogę w trybie przepisów o gospodarce nieruchomościami w stosunku do działek o uregulowanym stanie prawnym, których nie można nabyć na rzecz Powiatu w trybie art. 73 ww. ustawy. 4. Zawiadomić o czynnościach przyjęcia granic wszystkich (obecnych i będących w dniu 31.12.1998 r.) właścicieli i współwłaścicieli, użytkowników wieczystych, władających i użytkowników działek objętych pomiarem i działek graniczących z nimi, których granice nie zostały ustalone protokolarnie operatami uzupełniającymi. 5. Wznović granice ewidencyjne ww. działek i zastabilizować wszystkie punkty załamania granic granicznymi betonowymi z podcentrem w uzasadnionych przypadkach prętami metalowymi (dopuszcza się również rurki stalowe, geo – punkty itp.) po wcześniejszym uzgodnieniu z Zamawiającym, które po wykonaniu powyższego Wykonawca okaże Zamawiającemu. 6. Dokonać badania ksiąg wieczystych, zbioru dokumentów, Rep. hip i innych dokumentów mających na celu ustalenie czy istnieją dokumenty własności dla działek objętych pomiarem: a) przy badaniu ksiąg wieczystych oraz poszukiwaniu dokumentów prawnych należy wziąć pod uwagę fakt, że drogi publiczne urządzone były w różnych okresach czasu i przechodziły na własność Skarbu Państwa na podstawie różnych przepisów prawa. b) w przypadku braku dokumentów własności należy porównać mapy, plany parcelacyjne, wykonane przed dniem 1.1.1947 r. z mapami ewidencji gruntów w zakresie przebiegu działek drogowych i wykazać, że działki gruntu odpowiadają działkom drogowym na mapach, a ich przebieg, nie zmienił się od daty wykonania i wykonać wykazy synchronizacyjne niezbędne do założenia księgi wieczystej w oparciu o Kodeks Napoleona. 7. W przypadku niezgodności pomiędzy zapisami w księgach wieczystych, zbiorach dokumentów lub zapisami w aktach notarialnych i innych dokumentach z danymi zawartymi w ewidencji gruntów wykonać wykazy synchronizacyjne. 8. Przygotować i przekazać Zamawiającemu następujące materiały: a) projekty

podziału działek w liczbie $n + 3$ (gdzie n stanowi liczbę współwłaścicieli działek) z klauzulą przyjęcia do zasobu PODG i K, b) projekty podziału i wyrisy dla działek o nieuregulowanym stanie prawnym w 4 egz. z klauzulą przyjęcia do zasobu PODG i K, c) wykazy zmian danych ewidencyjnych w 2 egz. (jeden egzemplarz oryginał + 1 kopia) z klauzulą przyjęcia do zasobu PODG i K, d) wykazy synchronizacyjne w 3 egz. (jeden egzemplarz oryginał + 2 kopie) z klauzulą przyjęcia do zasobu PODG i K, e) poświadczone przez Wykonawcę: kserokopie badań KW lub ZD w 1 egz., za zgodność z oryginałem kserokopie dokumentów własności w przypadku braku urzędzonej księgi wieczystej, kserokopie zawiadomień o ustaleniu granic (wraz z potwierdzeniem) w 1 egz., kserokopia protokołu granicznego w 1 egz., kserokopia szkicu polowego w 1 egz. 9. Brać udział w wizjach terenowych, okazywaniu granic nieruchomości na podstawie pisemnego zawiadomienia od Zamawiającego oraz wykonać pomiar kontrolny w uzasadnionych przypadkach.

2) Wspólny Słownik Zamówień(CPV): 71300000-1,

3) Wartość części zamówienia(jezeli zamawiający podaje informacje o wartości zamówienia):

Wartość bez VAT:

Waluta:

4) Czas trwania lub termin wykonania:

okres w miesiącach:

okres w dniach: 90

data rozpoczęcia:

data zakończenia:

5) Kryteria oceny ofert:

Kryterium	Znaczenie
Cena brutto	60,00
Termin realizacji zamówienia	40,00

6) INFORMACJE DODATKOWE:Część Nr 2: maksymalny termin realizacji zamówienia - 90 dni od dnia zawarcia umowy. Wykonawca w formie pisemnej jest zobowiązany zawiadomić Zamawiającego o wykonaniu przedmiotu zamówienia, którego odbiór nastąpi na podstawie protokołu potwierdzającego wykonanie w terminie 7 dni od daty zawiadomienia. Termin wykonania zamówienia stanowi kryterium oceny ofert (pkt 15 SIWZ).

Część nr: 3 Nazwa: Wykonanie prac geodezyjnych

1) Krótki opis przedmiotu zamówienia (*wielkość, zakres, rodzaj i ilość dostaw, usług lub robót budowlanych lub określenie zapotrzebowania i wymagań*) **a w przypadku partnerstwa innowacyjnego -określenie zapotrzebowania na innowacyjny produkt, usługę lub roboty budowlane:**Przedmiotem zamówienia jest „Wykonanie prac geodezyjnych” w zakresie wymienionych części :Część Nr 3 Wykonania podziału nieruchomości zajętych pod drogę powiatową Nr S-1712 relacji Niegowa – Zdów ozn. nr ewid. 333 o pow. 0,3915 ha, 334 o pow. 0,3915 ha, 335 o pow. 0,5065 ha położonych w obrębie Ogorzelnik w trybie przepisów ustawy o gospodarce nieruchomościami. W ramach przedmiotu zamówienia należy : 1. wydzielić i sporządzić mapę z projektem podziału działki gruntu zajętej pod pas drogowy w trybie przepisów ustawy o gospodarce nieruchomościami 2. zawiadomić o czynnościach przyjęcia granic wszystkich właścicieli i współwłaścicieli, użytkowników wieczystych, władających i użytkowników działek objętych pomiarem i działek graniczących z nimi, których granice nie zostały ustalone protokolarnie operatami uzupełniającymi, 3. zastabilizować wszystkie punkty załamania granic granicznymi betonowymi z podcentrem w uzasadnionych przypadkach prętami metalowymi (dopuszcza się również rurki stalowe, geo - punkty itp.) po wcześniejszym uzgodnieniu ze zleceniodawcą po wydaniu decyzji zgodnie z przepisami prawa. 4. dokonać badania ksiąg wieczystych lub zbioru dokumentów dla działek objętych pomiarem i działek graniczących z nimi, w przypadkach niezgodności pomiędzy zapisami w księgach wieczystych lub zbiorach dokumentów z danymi z ewidencji gruntów wykonać wykazy synchronizacyjne, 5. przygotować i przekazać Zamawiającemu po wykonaniu następujące materiały: - mapa z projektem podziału działki w 4 egz. - kserokopie badań KW lub ZD w 1 egz. - kserokopie zawiadomień o ustaleniu granic (wraz z potwierdzeniem) w 1 egz. - kserokopia szkicu polowego w 1 egz. - kserokopie protokołu granicznego – w 1 egz. - wykazy zmian danych ewidencyjnych w 3 egz. 6. brać udział w wizjach terenowych na podstawie pisemnego zawiadomienia od Zamawiającego oraz wykonać pomiar kontrolny w uzasadnionych przypadkach.

2) Wspólny Słownik Zamówień(CPV): 71300000-1,

3) Wartość części zamówienia(jezeli zamawiający podaje informacje o wartości zamówienia):

Wartość bez VAT:

Waluta:

4) Czas trwania lub termin wykonania:

okres w miesiącach:

okres w dniach: 60

data rozpoczęcia:

data zakończenia:

5) Kryteria oceny ofert:

Kryterium	Znaczenie
Cena brutto	60,00
Termin realizacji zamówienia	40,00

6) INFORMACJE DODATKOWE: Część Nr 3: maksymalny termin realizacji zamówienia - 60 dni od dnia zawarcia umowy. Wykonawca w formie pisemnej jest zobowiązany zawiadomić Zamawiającego o wykonaniu przedmiotu zamówienia, którego odbiór nastąpi na podstawie protokołu potwierdzającego wykonanie w terminie 7 dni od daty zawiadomienia. Termin wykonania zamówienia stanowi kryterium oceny ofert (pkt 15 SIWZ).

Część nr: 4 Nazwa: Wykonanie prac geodezyjnych

1) Krótki opis przedmiotu zamówienia (wielkość, zakres, rodzaj i ilość dostaw, usług lub robót budowlanych lub określenie zapotrzebowania i wymagań) **a w przypadku partnerstwa innowacyjnego - określenie zapotrzebowania na innowacyjny produkt, usługę lub roboty budowlane:** Przedmiotem zamówienia jest „Wykonanie prac geodezyjnych” w zakresie wymienionych części :Część Nr 4 Wykonanie pomiaru geodezyjnego nieruchomości położonej w obrębie Siedlec Duży w celu wyjaśnienia czy działki ozn. nr : 55, 520, 554, 723/2 (karta mapy 1, 2, 4) zajęte były w całości w dniu 31 grudnia 1998 r. pasem drogowym obecnej drogi powiatowej nr 2310 S o przebiegu: Woźniki (Ligota Woźnicka – Czarny Las) – Siedlec Duży. Z analizy map wynika, iż część ww. działek znajduje się w ogrodzeniach posesji prywatnych. Dla przedmiotowej nieruchomości Sąd Rejonowy w Myszkowie Wydział Ksiąg Wieczystych prowadzi księgę wieczystą CZ1M/00106065/8, w której jako właściciel wpisany jest Skarb Państwa – Starosta Myszkowski. W ramach przedmiotu zamówienia należy : 1. Zawiadomić o czynnościach przyjęcia granic wszystkich właścicieli i współwłaścicieli, użytkowników wieczystych, władających i użytkowników działek objętych pomiarem i działek graniczących z nimi, których granice nie zostały ustalone protokolarnie operatami uzupełniającymi, 2. Wznosić granice ewidencyjne w/w działek i zastabilizować wszystkie punkty załamania granic granicznymi betonowymi z podcentrem w uzasadnionych przypadkach prętami metalowymi (dopuszcza się również rurki stalowe, geo - punkty itp.) po wcześniejszym uzgodnieniu z Zamawiającym, które po wykonaniu powyższego Wykonawca okaże

Zmawiającemu, 3. Wydzielić i sporządzić projekty podziału działek wchodzących w skład pasa drogowego w oparciu o przepisy ustawy z dnia 13 października 1998 r. – Przepisy wprowadzające ustawy reformujące administrację publiczną (Dz. U. Nr 133, poz. 872 z późn. zm.) i ustawy z dnia 21 sierpnia 1997 r. o gospodarce nieruchomościami (Dz. U. z 2018 r., poz. 121 z późn. zm.). 4. Wykonać wykazy zmian danych ewidencyjnych. 5. Przygotować i przekazać Zamawiającemu następujące materiały: a. opinię dot. przebiegu drogi powiatowej, b. projekty podziału działek w liczbie 4 z klauzulą przyjęcia do zasobu PODG i K, c. wykazy zmian danych ewidencyjnych w 4 egz. z klauzulą przyjęcia do zasobu PODG i K, d. poświadczone przez wykonawcę kserokopie: 1) zawiadomień o ustaleniu granic (wraz z potwierdzeniem) w 1 egz., 2) protokołu granicznego w 1 egz. 3) szkiców połowych w 1 egz. 6. Brać udział w wizjach terenowych, okazywaniu granic nieruchomości na podstawie pisemnego zawiadomienia od Zamawiającego oraz wykonać pomiar kontrolny w uzasadnionych przypadkach.

2) Wspólny Słownik Zamówień(CPV): 71300000-1,

3) Wartość części zamówienia(jezeli zamawiający podaje informacje o wartości zamówienia):

Wartość bez VAT:

Waluta:

4) Czas trwania lub termin wykonania:

okres w miesiącach:

okres w dniach: 100

data rozpoczęcia:

data zakończenia:

5) Kryteria oceny ofert:

Kryterium	Znaczenie
Cena brutto	60,00
Termin realizacji zamówienia	40,00

6) INFORMACJE DODATKOWE:Część Nr 4: maksymalny termin realizacji zamówienia - 100 dni od dnia zawarcia umowy.Wykonawca w formie pisemnej jest zobowiązany zawiadomić Zamawiającego o wykonaniu przedmiotu zamówienia, którego odbiór nastąpi na podstawie protokołu potwierdzającego wykonanie w terminie 7 dni od daty zawiadomienia. Termin wykonania zamówienia stanowi kryterium oceny ofert (pkt 15 SIWZ).

Część nr: 5 Nazwa: Wykonanie prac geodezyjnych

1) Krótki opis przedmiotu zamówienia (wielkość, zakres, rodzaj i ilość dostaw, usług lub robót budowlanych lub określenie zapotrzebowania i wymagań) **a w przypadku partnerstwa innowacyjnego**

-określenie zapotrzebowania na innowacyjny produkt, usługę lub roboty budowlane:Przedmiotem

zamówienia jest „Wykonanie prac geodezyjnych” w zakresie wymienionych części :Część Nr 5

Wykonania pomiaru geodezyjnego nieruchomości położonej w obrębie Winowno w celu wyjaśnienia czy działki ozn. nr ewid. 160 i 267 (karta mapy 1, 2) zajęte były w całości w dniu 31 grudnia 1998 r. pasem drogowym obecnej drogi powiatowej 2312 S o przebiegu: Cynków - Winowno. Z analizy map wynika, iż część ww. działek znajduje się w ogrodzeniach posesji prywatnych. Dla przedmiotowej nieruchomości Sąd Rejonowy w Myszkowie Wydział Ksiąg Wieczystych prowadzi księgę wieczystą CZ1M/00106066/5, w której jako właściciel wpisany jest Skarb Państwa – Starosta Myszkowski. W ramach przedmiotu zamówienia należy : 1. Zawiadomić o czynnościach przyjęcia granic wszystkich właścicieli i współwłaścicieli, użytkowników wieczystych, władających i użytkowników działek objętych pomiarem i działek graniczących z nimi, których granice nie zostały ustalone protokolarnie operatami uzupełniającymi, 2. Wznosić granice ewidencyjne w/w działek i zastabilizować wszystkie punkty załamania granic granicznymi betonowymi z podcentrem w uzasadnionych przypadkach prętami metalowymi (dopuszcza się również rurki stalowe, geo - punkty itp.) po wcześniejszym uzgodnieniu z Zamawiającym, które po wykonaniu powyższego Wykonawca okaże Zmawiającemu, 3. Wydzielić i sporządzić projekty podziału działek wchodzących w skład pasa drogowego w oparciu o przepisy ustawy z dnia 13 października 1998 r. – Przepisy wprowadzające ustawy reformujące administrację publiczną (Dz.U. Nr 133, poz. 872 z późn. zm.) i ustawy z dnia 21 sierpnia 1997 r. o gospodarce nieruchomościami (Dz. U. z 2018 r., poz. 121z późn. zm.). 4. Wykonać wykazy zmian danych ewidencyjnych. 5. Przygotować i przekazać Zamawiającemu następujące materiały: a. opinię dot. przebiegu drogi powiatowej, b. projekty podziału działek w liczbie 4 z klauzulą przyjęcia do zasobu PODG i K, c. wykazy zmian danych ewidencyjnych w 4 egz. z klauzulą przyjęcia do zasobu PODG i K, d. poświadczone przez wykonawcę kserokopie: 1) zawiadomień o ustaleniu granic (wraz z potwierdzeniem) w 1 egz., 2) protokołu granicznego w 1 egz. 3) szkiców polowych w 1 egz. 6. Brać udział w wizjach terenowych, okazywaniu granic nieruchomości na podstawie pisemnego zawiadomienia od Zamawiającego oraz wykonać pomiar kontrolny w uzasadnionych przypadkach.

2) Wspólny Słownik Zamówień(CPV): 71300000-1,

3) Wartość części zamówienia(jezeli zamawiający podaje informacje o wartości zamówienia):

Wartość bez VAT:

Waluta:

4) Czas trwania lub termin wykonania:

okres w miesiącach:

okres w dniach: 90

data rozpoczęcia:

data zakończenia:

5) Kryteria oceny ofert:

Kryterium	Znaczenie
Cena brutto	60,00
Termin realizacji zamówienia	40,00

6) INFORMACJE DODATKOWE: Część Nr 5: maksymalny termin realizacji zamówienia - 90 dni od dnia zawarcia umowy. Wykonawca w formie pisemnej jest zobowiązany zawiadomić Zamawiającego o wykonaniu przedmiotu zamówienia, którego odbiór nastąpi na podstawie protokołu potwierdzającego wykonanie w terminie 7 dni od daty zawiadomienia. Termin wykonania zamówienia stanowi kryterium oceny ofert (pkt 15 SIWZ).

Część nr: 6 Nazwa: Wykonanie prac geodezyjnych

1) Krótki opis przedmiotu zamówienia (*wielkość, zakres, rodzaj i ilość dostaw, usług lub robót budowlanych lub określenie zapotrzebowania i wymagań*) **a w przypadku partnerstwa innowacyjnego -określenie zapotrzebowania na innowacyjny produkt, usługę lub roboty budowlane:** Przedmiotem zamówienia jest „Wykonanie prac geodezyjnych” w zakresie wymienionych części :Część 6 Wykonania podziału nieruchomości stanowiącej własność Skarbu Państwa położonej w obrębie Jastrzab ozn. nr 787/4 o pow. 0,0760 ha uregulowanej w księdze wieczystej prowadzonej przez Sąd Rejonowy w Myszkowie KW Nr CZ1M/00060720/3, zgodnie z pozytywnie zaopiniowanym wstępnym projektem podziału nieruchomości zatwierdzonym przez Wójta Gminy Poraj. W ramach przedmiotu zamówienia należy : 1) wydzielić i sporządzić mapę z projektem podziału działki w trybie przepisów ustawy o gospodarce nieruchomościami, 2) zawiadomić o terminie przyjęcia granic Zleceniodawcę oraz właścicieli, użytkowników wieczystych, władających i użytkowników działek graniczących z działką objętą podziałem, których granice nie zostały ustalone protokolarnie operatami uzupełniającymi, 3) po wydaniu

decyzji zatwierdzającej projekt podziału zastabilizować granice nowo wydzielonych działek granicznymi betonowymi z podcentrem, w uzasadnionych przypadkach prętami metalowymi (dopuszcza się również rurki stalowe, geo-punkty, itp.) po wcześniejszym uzgodnieniu ze Zleceniodawcą, 4) nanieść na mapę zasadniczą ze współrzędnych granice ewidencyjne wydzielonych działek, 5) brać udział w okazaniu granic nabywcom nieruchomości na podstawie pisemnego zawiadomienia od Zlecającego, 6) przygotować i przekazać Zlecającemu następujące materiały: a. projekt podziału z klauzulą przyjęcia do zasobu PODGiK – w 4 egz. w oryginale b. poświadczony za zgodność z oryginałem przez Wykonawcę kserokopia protokołu przyjęcia granic – w 1 egz. kserokopia szkicu polowego – w 1 egz. kserokopie zawiadomień o ustaleniu granic (wraz z potwierdzeniem) – w 1 egz. Ponadto po wydaniu decyzji zatwierdzającej podział nieruchomości przygotować i przekazać Zlecającemu: kserokopię protokołu stabilizacji punktów granicznych – w 1 egz. wykaz zmian danych ewidencyjnych z klauzulą przyjęcia do zasobu PODGiK – w 3 egz. (w tym 2 egz. w oryginale, 1 egz. kopia)

2) Wspólny Słownik Zamówień(CPV): 71300000-1,

3) Wartość części zamówienia(jeżeli zamawiający podaje informacje o wartości zamówienia):

Wartość bez VAT:

Waluta:

4) Czas trwania lub termin wykonania:

okres w miesiącach:

okres w dniach: 60

data rozpoczęcia:

data zakończenia:

5) Kryteria oceny ofert:

Kryterium	Znaczenie
Cena brutto	60,00
Termin realizacji zamówienia	40,00

6) INFORMACJE DODATKOWE:Część Nr 6: maksymalny termin realizacji zamówienia - 60 dni od dnia zawarcia umowy. Wykonawca w formie pisemnej jest zobowiązany zawiadomić Zamawiającego o wykonaniu przedmiotu zamówienia, którego odbiór nastąpi na podstawie protokołu potwierdzającego wykonanie w terminie 7 dni od daty zawiadomienia. Termin wykonania zamówienia stanowi kryterium oceny ofert (pkt 15 SIWZ).

